

KEY MAP - SCALA 1:2.000

587.8  
1831

MITIGAZIONE RISCHIO IDRAULICO BACINO FOSSO RIVO IN  
COMUNE DI TERNI, 1° STRALCIO". PNRR - PIANO NAZIONALE DI  
RIPRESA E RESILIENZA - MISSIONE 2 - COMPONENTE 4 - SUB-  
INVESTIMENTO 2.1B - MISURE PER LA GESTIONE DI RISCHIO  
ALLUVIONE E PER LA RIDUZIONE DEL RISCHIO IDROGEOLOGICO  
FINANZIATO DALL'UNIONE EUROPEA - NEXTGENERATIONEU



consorzio di bonifica  
**teverenera**

COMITENTE:  
CONSORZIO DI BONIFICA TEVERENERA

PROGETTO ESECUTIVO  
CUP B41J22000120002 - CIG: B04D29A4F5  
RESPONSABILE UNICO DI PROGETTO - R.U.P.  
ina, Barbara Tel.

 **Finanziato  
dall'Unione europea**  
NextGenerationEU



**Regione Umbria**  
Giunta Regionale

LAVORI: TROVATI SRL

**TROVATI**  
COSTRUZIONI





Strada Pieveola, 211/C  
06132 - Perugia  
[www.trovatisrl.it](http://www.trovatisrl.it) - 075 774262

Strada Pieveola, 211/C  
06132 - Perugia  
www.trovatieri.it - 075 774262

CARTELLA H0 - IDROLOGIA E IDRAULICA

H0\_DSZ01

la riproduzione del presente disegno è vietata a termini di legge senza la espressa preventiva autorizzazione

-  Nucleo impermeabile
-  Terreno da rilevato stradale
-  Canale in calcestruzzo armato prefabbricato
-  Scavo di progetto